



## SCHNAPSBRUNNENWEG 2

### Die südliche Schnapsbrunnenrunde

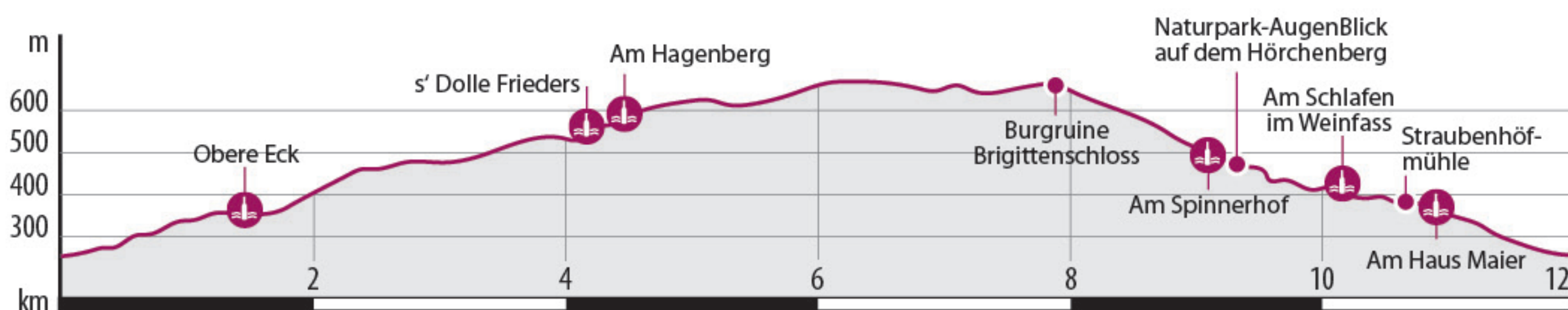
12 km    
 3,75 Std.    
 507 hm    
 mittel

### TOUR-HIGHLIGHTS

- ♥ Naturpark AugenBlick auf dem Hörchenberg
- ♥ Straubenhöfmühle
- ♥ Abstecher zum Brigittenschloss













Autos brauchen Benzin, Pferde Hafer und Wanderer? Ganz klar, einen Schnaps. Entlang unseres Schnapsbrunnenwegs 2 verteilen sich sechs einmalige Schnapsbrunnen an wunderschönen Aussichtspunkten. Machen Sie es sich an den Brunnen gemütlich und legen ein Püschchen ein. Nach dem Vesper können Sie für einen Obolus mit einem Likör oder Schnäpschen verdauen. Natürlich stehen hier nicht nur alkoholische Getränke für Sie bereit. Und sollte nach der Tour noch Hunger vorhanden sein, besuchen Sie doch eines unserer vielfältigen Restaurants entlang der Badischen Genussmeile.







- |  |   |   |  |   |
|--|---|---|--|---|
|  Schnapsbrunnen   |  Tourist-Information |  Einkehrmöglichkeit |  Minigolf |  Parkplatz   |
|  Wassertretstelle |  Freibad             |  Ponyhof            |  Mühle    |  Haltestelle |