



SCHNAPSBRUNNENWEG 2




Die südliche Schnapsbrunnenrunde



SCHWARZWALDEN
bezaubernd // genussvoll

 12 km
  3,75 Std.
  507 hm
  mittel

TOUR-HIGHLIGHTS

-  Naturpark AugenBlick auf dem Hörchenberg
-  Straubenhöfmühle
-  Abstecher zum Brigittenschloss

Autos brauchen Benzin, Pferde Hafer und Wanderer? Ganz klar, einen Schnaps. Entlang unseres Schnapsbrunnenwegs 2 verteilen sich sechs einmalige Schnapsbrunnen an wunderschönen Aussichtspunkten. Machen Sie es sich an den Brunnen gemütlich und legen ein Püschchen ein. Nach dem Vesper können Sie für einen Obolus mit einem Likör oder Schnäpschen verdauen. Natürlich stehen hier nicht nur alkoholische Getränke für Sie bereit. Und sollte nach der Tour noch Hunger vorhanden sein, besuchen Sie doch eines unserer vielfältigen Restaurants entlang der Badischen Genussmeile.





SASBACHWALDEN
bezaubernd // genussvoll

Schnapsbrunnenweg



Folge diesem Zeichen



- Schnapsbrunnen
- Tourist-Information
- Einkehrmöglichkeit
- Minigolf
- Parkplatz
- Wassertretstelle
- Freibad
- Ponyhof
- Mühle
- Haltestelle

TOURIST-INFO SASBACHWALDEN

Talstraße 51 • 77877 Sasbachwalden • Tel. +49 (0)7841 1035 • info@sasbachwalden.de • www.sasbachwalden.de