







## SCHNAPSBRUNNENWEG 2




### Die südliche Schnapsbrunnenrunde



SASBACHWALDEN  
bezaubernd // genussvoll

 13 km   
  4,00 Std.   
  490 hm   
  mittel

### TOUR-HIGHLIGHTS

-  Naturpark AugenBlick auf dem Hörchenberg
-  Straubenhöfmühle
-  Abstecher zum Brigittenschloss

Autos brauchen Benzin, Pferde Hafer und Wanderer? Ganz klar, einen Schnaps. Entlang unseres Schnapsbrunnenwegs 2 verteilen sich sieben einmalige Schnapsbrunnen an wunderschönen Aussichtspunkten. Machen Sie es sich an den Brunnen gemütlich und legen ein Püschchen ein. Nach dem Vesper können Sie für einen Obolus mit einem Likör oder Schnäpschen verdauen. Natürlich stehen hier nicht nur alkoholische Getränke für Sie bereit. Und sollte nach der Tour noch Hunger vorhanden sein, besuchen Sie doch eines unserer vielfältigen Restaurants entlang der Badischen Genussmeile.

*Bitte beachten Sie die Hinweise an den Schnapsbrunnen zu den aktuell geltenden Abstands- und Hygieneregeln in der Corona-Pandemie.*





**SASBACHWALDEN**  
bezaubernd // genussvoll

Tourennavigation mit  
**komoot**



Tourennavigation mit  
**outdooractive**



Schnapsbrunnenweg



Folge diesem Zeichen



Bitte beachten Sie die saisonalen Öffnungszeiten von Dolle Frieder und Hagenbergstübl. Diese finden Sie unter [www.sasbachwalden.de](http://www.sasbachwalden.de).

- |                  |                     |                    |          |             |
|------------------|---------------------|--------------------|----------|-------------|
| Schnapsbrunnen   | Tourist-Information | Einkehrmöglichkeit | Minigolf | Parkplatz   |
| Wassertretstelle | Freibad             | Ponyhof            | Mühle    | Haltestelle |

TOURIST-INFO SASBACHWALDEN

Talstraße 51 • 77887 Sasbachwalden • Tel. +49 (0)7841 1035 • [info@sasbachwalden.de](mailto:info@sasbachwalden.de) • [www.sasbachwalden.de](http://www.sasbachwalden.de)